

**DIRECCIÓN REGIONAL NORTE Y SIERRA MADRE OCCIDENTAL
ÁREA DE PROTECCIÓN DE FLORA Y FAUNA CERRO MOHINORA**

Oficio. F00.3.APFFCM.-0026/16

**ASUNTO: CONSULTA PÚBLICA DEL BORRADOR DEL PROGRAMA DE MANEJO DEL APFF CERRO
Chihuahua, Chih., a 22 de Agosto del 2016**

**LIC. FERNANDO MUÑOZ ALCOCER
PROPIETARIO DEL PREDIO PARTICULAR
EL VENADITO NORTE 1
P R E S E N T E.-**

Por este medio me permito comunicarle que con fundamento al artículo 65 de la Ley General de Equilibrio Ecológico y Protección al Ambiente, se ha puesto a CONSULTA PÚBLICA el borrador del documento *Programa de Manejo del Área de Protección de Flora y Fauna Cerro Mohinora*, proceso que se llevará a cabo del 12 de agosto al 16 de septiembre del presente año y en el cual recibiremos opiniones y comentarios para mejorar dicho documento, incorporando la participación de instituciones de los tres órdenes de gobierno, instituciones académicas, de investigación, organismos no gubernamentales y principalmente de los ejidos, comunidades y pueblos indígenas dueños y poseedores de los recursos naturales de ese sitio emblemático del Estado de Chihuahua por su belleza escénica, valor biológico y ecosistémico.

Con base en lo anterior me es grato invitarlo al taller de CONSULTA PÚBLICA que se llevará a cabo el día **25 de agosto** del presente a las 10:30 am en la sala de juntas de la Dirección Regional Norte y Sierra Madre Occidental de la CONANP, con domicilio en Ave. Universidad # 2757 de la Ciudad de Chihuahua, Chih., agradeciendo confirmar su participación o la de un representante al teléfono: (614) 117 7148 y los siguientes correos electrónicos: merodarte@conanp.gob.mx, celene.moncayo@conanp.gob.mx y jlmartinez@conanp.gob.mx.


Se adjunta al presente, disco con el Programa de Manejo de APFF Cerro Mohinora para su revisión previa al evento.

Sin otro particular, le envío un cordial saludo,

ATENTAMENTE
La Directora Regional
Norte y Sierra Madre Occidental


BIOL. MARÍA ELENA RODARTE GARCÍA

c.c.p.- Biol. David Gutiérrez Carbonell, Director General de Conservación para el Desarrollo.
Mtra. Celene Ahime Moncayo Pérez, Subdirectora Encargada de la APFF Cerro Mohinora.
Archivo











Recibi 22/08/16

COMISIÓN NACIONAL DE ÁREAS NATURALES PROTEGIDAS
ÁREA DE PROTECCIÓN DE FLORA Y FAUNA CERRO MOHINORA

Taller de consulta pública del Programa de Manejo del APFF Cerro Mohinora

Lugar: Sala de juntas de la Dirección Regional Norte y Sierra Madre Occidental

Fecha: 25 de Agosto del 2016

| NOMBRE COMPLETO | MARQUE CON UNA X | | LOCALIDAD/EJIDO/COMUNIDAD /ORGANIZACIÓN INSTITUCIÓN/EMPRESA/ DEPENDENCIA | TELÉFONO/ CORREO ELECTRÓNICO | FIRMA |
|-------------------------|------------------|-------|---|---|---|
| | HOMBRE | MUJER | | | |
| Miguel Valles Pérez | + | | WWF-GEF-TS | mvalles@wwf.mx.org 6461167665 |  |
| Mercedes Tapia Reyes | | ✓ | CONANP / DGCD | mtapia@conanp.gob |  |
| Pedro Jorge Merida Melo | X | | CONANP / DGCD Programas de Manejo | pedro.merida@ conanp.gob.mx |  |
| MANUEL CHÁVEZ DÍAZ | ✓ | | WWF-GEF-TS | mchavez@wwfmx.org 642399534 |  |
| Edith Torres Gamera | | ✓ | CONANP-RPCST y APFF Cerro de Mohinora | edith.torres@conanp.gob.mx |  |
| Orlando Chavez n | | | Cerro del Mohinora | 4-13-33-03 |  |
| Fernando Muñoz Alcocer | | | Cerro del Mohinora | 4133303 direccion@quinta mision.com |  |
| Celene Moncayo | ✓ | ✓ | CONANP/APFFCM | celene.moncayo @conanp.gob.mx |  |
| JUAN LUIS MARTINEZ MTZ | X | | CONANP / APFFCM | 6354560256 |  |

COMISIÓN NACIONAL DE ÁREAS NATURALES PROTEGIDAS
ÁREA DE PROTECCIÓN DE FLORA Y FAUNA CERRO MOHINORA

Taller de consulta pública del Programa de Manejo del APFF Cerro Mohinora

Lugar: Sala de juntas de la Dirección Regional Norte y Sierra Madre Occidental

Fecha: 25 de Agosto del 2016

[illegible]

MINUTA DEL TALLER DE CONSULTA PÚBLICA DEL PROGRAMA DE MANEJO DEL APFF CERRO MOHINORA

Chihuahua, Chihuahua a 25 de agosto de 2016

Siendo las 10:43 horas del 25 de agosto del 2016 en la ciudad de Chihuahua, se inicia reunión relativa a la Consulta Pública del Programa de Manejo del APFF Cerro de Mohinora con el Sr. Fernando Muñoz sueño del predio particular el Venadito 1.

Participantes:

CONANP. María Elena Rodarte, Celene Moncayo, Mercedes Tapia, Pedro Jorge Medina, Juan Luis Martínez, Edith Torres, Alejandro Nevarez, Norma Quintana.

Predio particular El Venadito. Fernando Muñoz Alcocer, Orlando Chávez.

PTS. Manuel Chávez, Miguel Valles.

Bienvenida por parte de la directora del APFF Cerro Mohinora.

- Celene Moncayo: Inicia la reunión explicando los motivos principales por los cuales se decreta en APFF.
Se presenta el mapa del APFF Cerro de Mohinora, así como el programa de manejo, sus características principales, estructura.
- María Elena: Explica cómo se manejan las áreas en la región y cuales áreas tenemos en Chihuahua, es necesario realizar programas de manejo en cada Área y es importante consultar con la sociedad los programas de Manejo para lograr los objetivos y regular las actividades dentro de las mismas.
- Sr. Muñoz comenta que está comprometido con las actividades que se propongan realizar dentro de su predio para su conservación, ya que el conocimiento de la CONANP es primordial para lograr su preservación.
- María Elena: bajo impacto ambiental y de uso público la Consulta Pública se realiza en base al artículo 65 de la LGEEPA.
Zonificación se realiza con el fin de mantener, conservar de acuerdo a las especies y estatutos en las que se encuentran.
Es importante determinar zonas de riesgo, los cuales vienen en el apartado de subprogramas y se determinan según los fenómenos meteorológicos.
Los Programas de Manejo están obligados a darse a conocer de manera más personal.
Es importante conocer las actividades en cada subzona para que den su opinión y ver si están de acuerdo con lo que está permitido o no.
- Celene Moncayo: Explica detenidamente las subzonas y que aspectos fueron considerados para su delimitación (mapa).
- María Elena Rodarte: La subzona se determinó en base al Programa de Manejo de Aprovechamiento forestal del Ejido en Tule y Portugal.
Comenta que se encuentra investigando las concesiones mineras que se encuentran en la APFF Cerro Mohinora y se permitirá la exploración minera y si existe la posibilidad de aprovechamiento se cambiaría en Programa de Manejo de LA APFF.

Norma Luis Quintana
Nóteño

Edith Torres

- Pedro Jorge Medina comenta: Se fijaran reglas claras para la conservación del área no tenga impacto si es que existe la exploración minera.

Se continúa con la presentación de las subzonificación del área.

- Sr. Orlando Chávez pregunta: ¿Las antenas serán retiradas del cerro?
Celene Moncayo responde: Las antenas se quedaran para permitir la comunicación y esta área se quedó en programa de manejo como zona de uso público.
- María Elena Rodarte comenta: el Programa de Manejo se puso a consulta pública ante todos los ciudadanos interesados en realizar comentarios, se encuentra en la página web de la CONANP, a partir del 2 de agosto, hasta el 16 de septiembre. Explica la importancia de que se revise para que se puedan emitir opiniones y las sugerencias que se tengan al respecto.

Se le pregunta al Sr. Fernando Muñoz sobre la idea del proyecto turístico que se tiene planeado realizar en el Cerro de Mohinora dentro del predio el Venadito.

- Sr. Fernando Muñoz sugiere que la CONANP le diga que área puede utilizar para realizar su proyecto y que probablemente serian tres áreas en diferente lugar.
- Pedro Jorge Medina: Le sugiere que el proponga el área del proyecto, para poder discutirlo y hacer cambios en la subzonificación.
- María Elena Rodarte comenta: Es muy importante que desde hoy se sugiera esa zona para que quede asentado.
- Mercedes Tapia comenta: El proyecto que se proponga debe de ser amigable con el medio ambiente y que las actividades sean de bajo impacto ambiental, como senderos interpretativos para caminatas y que esa zona puede ser en el área de aprovechamiento.
- María Elena Rodarte sugiere algunas opciones de proyectos que no requieren infraestructura, como áreas de acampar.

Todos discuten las opciones para definir los 3 puntos o áreas que se proponen para el proyecto.

- Pedro Jorge Medina comenta: Si se decide el área propuesta para el proyecto antes de la publicación del Programa de Manejo, ya no habría modificación alguna en el futuro.
- Mercedes Tapia sugiere que es muy importante definir los polígonos.

ACUERDO 1. EL Sr. Fernando Muñoz se compromete a que antes del 16 de septiembre enviara a la CONANP la propuesta técnica del proyecto.

ACUERDO 2. EL Sr. Fernando Muñoz solicita información sobre el tipo de baños ecológicos, por lo que Pedro Jorge Medina se compromete a investigar y enviar información.

En este mismo tema Celene Moncayo se compromete a enviar datos de una consultoría que se dedica a este tema.

NOTA: El Sr. Fernando Muñoz solicita el mapa del área.



- Pedro Jorge Medina sugiere que la construcción se realice a la orilla del camino hacia la cumbre y se haga debajo de los 2900 msnm.

Continúa la presentación con las actividades permitidas y no permitidas en cada Subzona.

Subzona de preservación del Mohinora

- El Sr. Fernando Muñoz pregunta en relación al punto 6 de las actividades no permitidas, ¿se podrán abrir senderos?

Discuten sobre la posibilidad de la apertura de senderos interpretativos.

NOTA. Permitir senderos interpretativos y agregarlo al documento.

- Pedro Jorge Medina comenta. La apertura de senderos interpretativos será bajo la definición de que serán con fines de educación ambiental.

Discuten el punto 7 de las actividades no permitidas; a que se refiere el aprovechamiento forestal, que está permitido o no, llegan a la conclusión de que va más enfocado al manejo forestal.

NOTA. Cambiar el punto 7 de actividades no permitidas.

- Manuel Chávez comenta. El punto 7 de actividades permitidas y el punto 20 de actividades no permitidas se contradicen.

NOTA. Complementar el punto 7 de actividades permitidas y el punto 20 de actividades no permitidas.

- Pedro Jorge Medina comenta. Asuntos jurídicos no permitirá el cambio de puntos en las actividades permitidas y no permitidas debido que ante PROFEPA deben estar las actividades bien definidas ya que se publicaran en el DOF.
- Sr. Fernando Muñoz sugiere que se marque una línea a curva de nivel donde comiencen los 3000 msnm y que no se permita el aprovechamiento forestal arriba de esta altura.

NOTA. Establecer como regla que no exista aprovechamiento forestal arriba de los 3000 msnm.

NOTA. Quitar el punto 22 de actividades no permitidas. Los polígonos derivados de la propuesta técnica de proyecto propuesta por el Sr. Fernando Muñoz agregarlos como subzonas de uso público y agregar una regla administrativa, de que en caso de construcción de infraestructura se utilicen ecotecnias y materiales amigables con el medio ambiente.

Subzona de Aprovechamiento Sustentable de los Recursos Naturales El Tule y Portugal.

NOTA. Punto 5 de las actividades permitidas agregar la palabra para enseguida de la palabra infraestructura.

- Sr. Fernando Muñoz comenta que tiene una UMA dentro de esta subzona para el aprovechamiento cinegético (registros vencidos).
- Pedro Jorge Medina. Recomienda que en caso de volver a activar la UMA sea enfocada al repoblamiento de especies.

Reglas Administrativas

NOTA. Regla 3 fracción XXI, agregar interpretativo.

NOTA. Capítulo VI de los usos y aprovechamiento, regla 41, corregir palabra antes de aprovechamiento.

Se concluye con la presentación y se inicia el espacio de preguntas.

Sr. Fernando Muñoz pregunta sobre el programa de compra de predios.

Respuesta: Actualmente CONANP no compra, existen financiamientos para adquirir el predio para conservación.

Manuel Chávez comenta que el municipio de Guadalupe y Calvo tiene interés de adquirir el predio con fines de patrimonio natural y de conservación.

Siendo la 1:20 p.m. se da por terminada la reunión.

Nereida Liza Quintana
Muñoz

Edith Jares